



## СВИДЕТЕЛЬСТВО О ГОСУДАРСТВЕННОЙ РЕГИСТРАЦИИ ПРАВА

Управление Федеральной службы государственной регистрации,  
кадастра и картографии по Республике Карелия

Дата выдачи:

"26" ноября 2013 года

Документы-основания: • Решение Исполнительного комитета Ленинского районного Совета народных депутатов г. Петрозаводска Карельской АССР от 23.07.1980 №407

• Выписка из реестра недвижимости г.Петрозаводска № 04.6-06/18-в, от 07.02.2003г.

Субъект (субъекты) права: Петрозаводский городской округ

Вид права: Собственность

Объект права: Помещение, назначение: нежилое, общая площадь 109,8 кв.м, этаж подвал, адрес (местонахождение) объекта: Республика Карелия, г.Петрозаводск, ул.Загородная, д.22, пом.1-Н

Кадастровый (или условный) номер: 10:01:0130142:988

Существующие ограничения (обременения) права: не зарегистрировано

о чем в Едином государственном реестре прав на недвижимое имущество и сделок с ним "26" ноября 2013 года сделана запись регистрации № 10-10-01/112/2013-588


Регистратор

Мазаева Н. В.

М.П.

(Подпись)

10-АБ 614394



**КАДАСТРОВЫЙ ПАСПОРТ**  
помещения  
(выписка из государственного кадастра недвижимости)

Лист №	1	Всего листов:	2
--------	---	---------------	---


"28" октября 2013 г. № 1000/240/13-79277	
Кадастровый номер:	10:01:0130142:988
Номер кадастрового квартала:	10:01:0130142
Характер сведений государственного кадастра недвижимости (статус записи о помещении):	—

Описание объекта недвижимого имущества:

1	Кадастровый номер здания (сооружения), в котором расположено помещение:	10:01:0130142:39
2	Этаж (этажи), на котором расположено помещение:	Подвал № Подвал
3	Общая площадь помещения:	109.8
4	Местоположение:	185000 Республика Карелия, г Петрозаводск, ул Загородная, д 22, пом 1-Н
5	Назначение:	Нежилое (жилое, нежилое)
6	Вид жилого помещения в многоквартирном доме:	— (комната, квартира)
7	Кадастровый номер квартиры, в которой расположена комната:	—
8	Кадастровая стоимость (руб.):	4837601.34
9	Предыдущие кадастровые (условные) номера объекта недвижимого имущества:	—
10	Особые отметки:	
11	Наименование органа кадастрового учета: Филиал ФГБУ "Федеральная кадастровая палата Федеральной службы государственной регистрации, кадастра и картографии" по Республике Карелия	

Инженер I категории отдела кадастрового учета тел. (8142) 672303		И. Н. Воробьева
(полное наименование должности)	(подпись)	(инициалы, фамилия)

М.П.

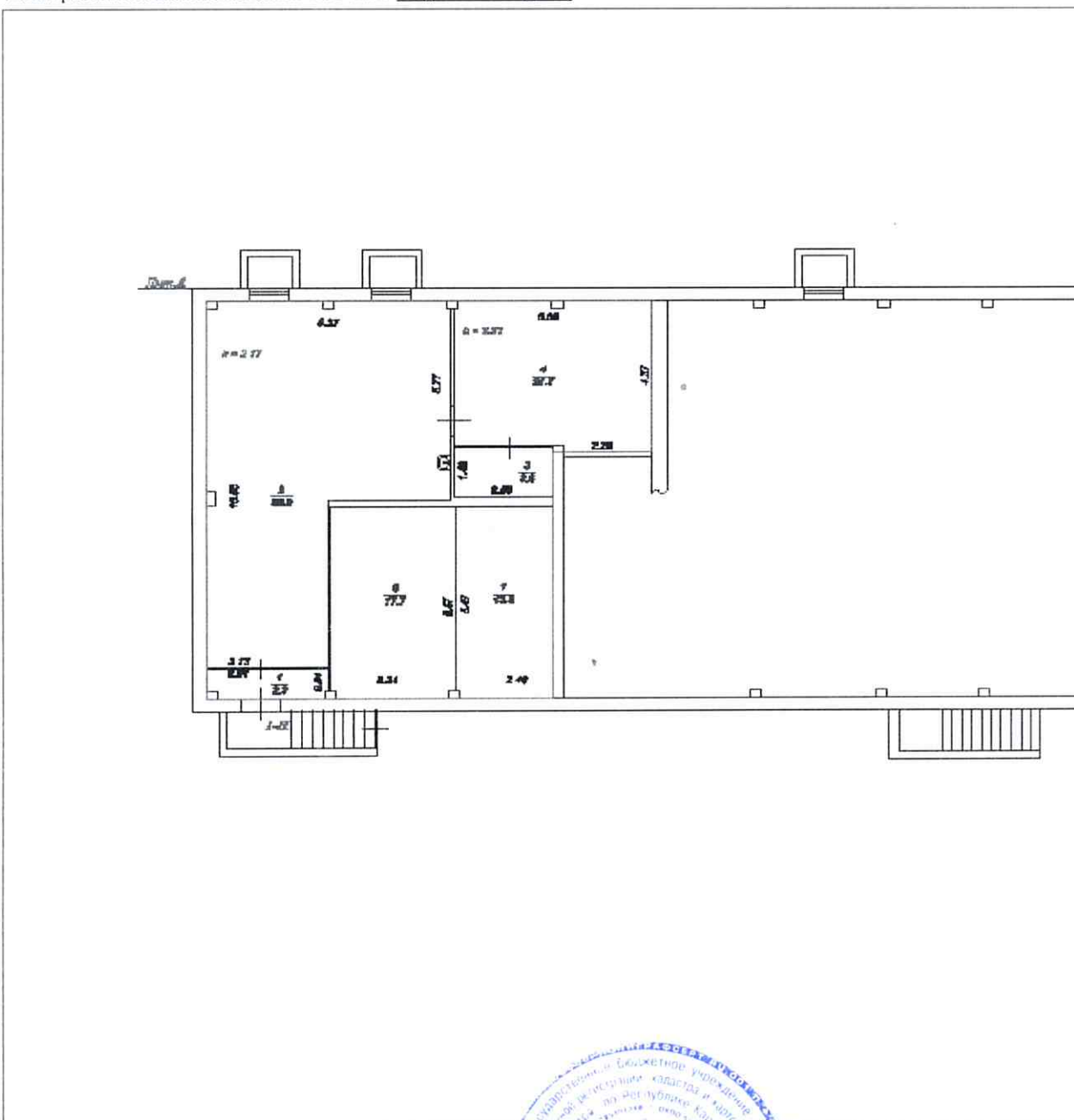


**КАДАСТРОВЫЙ ПАСПОРТ**  
помещения  
(выписка из государственного кадастра недвижимости)

Лист №	2	Всего листов:	2
--------	---	---------------	---

"28" октября 2013 г. № 1000/240/13-79277	
Кадастровый номер:	10:01:0130142:988

План расположения помещения на этаже Подвал № Подвал:



Масштаб 1: 167

Инженер I категории отдела кадастрового учета тел. (8142) 672303 (полное наименование должности)	 (подпись)	 И. Н. Воробьева (инициалы, фамилия)
---	--	--

М.П.